



ccès **TI**
CIT OY EN
2.0



**Fonds**
de développement
économique
LaPrade
St-Maurice

Transport en commun

Transport en commun

RTCS — La Régie de transport en commun de Shawinigan

La Régie de transport en commun de Shawinigan **RTCS** offre chaque année près de 24 000 heures de service à la population de Shawinigan, ce qui représente plus de 550 000 kilomètres parcourus par les autobus.


ACCÈS-BUS

Accès-Bus dessert les secteurs de Saint-Gérard-des-Laurentides, de Saint-Jean-des-Piles et de Lac-à-la-Tortue, de même que les quartiers Sainte-Flore, Shawinigan-Nord et Baie-de-Shawinigan ainsi que les rangs Saint-Mathieu, Saint-Pierre et Saint-Michel **secteur Shawinigan-Sud**. Un véhicule prend les passagers à des points d'embarquement prédéterminés sur le territoire et les emmène jusqu'à un point de correspondance du circuit d'autobus et vice-versa.

Horaire

Le service Accès-Bus est offert 7 jours sur 7, selon les mêmes horaires que le transport régulier de la RTCS

Pour accéder directement au site du **transport régulier** de la ville de Shawinigan, pointez l'image ci-dessous à partir de l'application appareil photo de votre appareil numérique et appuyez sur le lien qui apparaît à l'écran. **Votre appareil doit être connecté à Internet.**



Si vous préférez, voici le lien : shawinigan.ca/services-aux-citoyens/transport/transport-regulier

Fonctionnement

1. Veuillez vous inscrire dans l'une des bibliothèques de Shawinigan avec une preuve de résidence, pour obtenir une carte de bibliothèque et l'autocollant **Accès-Bus** incluant le numéro de téléphone à joindre pour vous inscrire au service.
2. **Identifiez votre numéro d'arrêt** « Zones 1, 2, 3, 4 et 5 »
Réservez au moins une heure avant le départ, identifiez votre numéro de carte, la date et l'heure du déplacement ainsi que le numéro d'arrêt.
3. Rendez-vous à l'arrêt, au moins 2 minutes avant l'heure convenue, car le chauffeur n'attendra pas.

4. Embarquez en présentant votre carte de bibliothèque au chauffeur. Payez le montant dû de l'une des façons suivantes,
 - Monnaie exacte
 - Billet d'autobus
 - Passe **mensuelle, famille ou vacances**
5. Descendez une fois rendu au point de correspondance. Vous obtiendrez un billet de transfert. Attendez l'autobus.



Si vous devez annuler votre réservation, veuillez aviser le transporteur au numéro de téléphone qui figure sur votre carte, faute de quoi votre droit à l'Accès-Bus pourrait vous être retiré.

Les cartes **Accès-Bus** sont émises aux points de service des bibliothèques de la ville. La carte d'accès est personnelle et non transférable. Elle doit être présentée au chauffeur lors de l'embarquement.

Transport adapté

La RTCS exploite un service collectif de transport spécial pour personnes handicapées de type **porte à porte**. Il s'agit de transport en commun jumelant les déplacements de plusieurs personnes et fonctionnant sur la réservation. Si vous devez annuler votre réservation, il est primordial d'aviser le transporteur, faute de quoi votre droit aux transports adaptés pourrait vous être retiré.

Ce service est exécuté par un autobus adapté. Les besoins en transport sont comblés selon les priorités suivantes :

- Travail
- Études
- Soins médicaux
- Loisirs, commissions ou autres

Le territoire desservi par le service de transport adapté de la RTCS comprend tous les secteurs de Shawinigan, de même que les municipalités de Saint-Mathieu-du-Parc, Saint-Boniface, Saint-Élie-de-Caxton et Charette.

Admissibilité

Puisque seules les personnes admises aux transports adaptés peuvent utiliser ce service, la personne qui souhaite en bénéficier doit compléter une demande d'admission.

Faire une demande

Transmettez à la RTCS le formulaire complété, accompagné d'une preuve d'âge, soit par courriel soit par la poste.

La demande sera soumise à l'approbation du comité d'admissibilité aux transports adaptés. Ce comité est composé d'un représentant de la RTCS ainsi que de deux représentants du réseau de la santé et des services sociaux, **un en déficience intellectuelle et un en déficience physique**. Le comité rend la décision dans les 45 jours suivant la réception de la demande.

Pour accéder directement au formulaire, pointer l'image ci-dessous à partir de l'application appareil photo de votre appareil numérique et appuyez sur le lien qui apparaît à l'écran. **Votre appareil doit être connecté à Internet.**



Si vous préférez, voici le lien : shawinigan.ca/wp-content/uploads/2021/04/Formulaire_admission_Transport_adapte_FR.pdf

Le Transport intermunicipal

C'est un service de transport abordable et accessible à tous, par autobus faisant la navette dans diverses municipalités situées entre La Tuque et Trois-Rivières. Le service fonctionne 7 jours par semaine, et ce, même lors des jours fériés. Le départ et l'arrivée se font à la gare de La Tuque et les usagers n'ont pas besoin de réserver leur place ou d'être membres. Il offre des départs de La Tuque vers Trois-Rivières ainsi que de Trois-Rivières vers La Tuque avec arrêts à Grand-Mère et Shawinigan. Des arrêts à Mattawin et à St-Roch de Mékinac sont possibles sur demande.

Les billets sont en vente à la gare de La Tuque, au bureau des transports ou directement par le chauffeur à Mattawin, St-Roch de Mékinac, Grand-Mère, Shawinigan et à Trois-Rivières. Les personnes à mobilité réduite peuvent bénéficier du service avec une réservation au préalable d'une semaine à l'avance.

Points d'embarquement et d'arrivée

- La Tuque, gare de La Tuque : 550, rue St-Louis
- Mattawin, Auberge de la Rivière Mattawin, 3911, route 155
- St-Roch de Mékinac, 1110, route Ducharme
- Grand-Mère, Alimentation Couche-Tard, 800, Avenue de Grand-Mère
- Shawinigan, Shell Sélect, 1563, boulevard Saint-Sacrement
- Trois-Rivières, Gare d'autocars de Trois-Rivières, 275, rue Saint-Georges

Tarif

Pour plus d'informations à propos des autres trajets disponibles ainsi que les tarifs, inscrire l'adresse internet ci-dessous dans votre moteur de recherche ou pointer l'image avec l'application **appareil photo** de votre appareil numérique connectée à Internet et appuyez sur le lien qui apparaît à l'écran.



Si vous préférez, voici le lien : ctachsm.org/intermunicipal

Bateau-passeur

Le bateau-passeur relie la piste cyclable entre les rives est et ouest de la rivière Saint-Maurice. Il s'agit d'une traverse adjacente au pont de Grand-Mère. La Ville offre ce service gratuitement à tous les cyclistes et les piétons.




Le service sera fermé en cas de conditions de non-navigabilité. De plus, le service pourrait être interrompu momentanément lors de la Classique internationale de canots de la Mauricie.

Pour connaître les mois de disponibilité de ce service, consultez la page officielle suivante

shawinigan.ca/services-aux-citoyens/transport/traverse-bateau-passeur

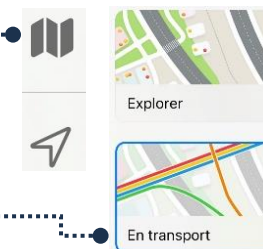
Ou pour davantage d'informations, vous pouvez téléphoner au **819-384-9106**.



Affichez la carte des transports en commun via Google Maps ou Plans

Si le transport en commun est disponible près de votre emplacement, touchez  ou  pour afficher votre position actuelle

1. Si vous utilisez un appareil Apple avec Plans, vous devez appuyer sur le bouton situé en haut à droite et changer le mode de vu du **Plan**. Choisissez **En transport** pour visualiser les icônes du transport en commun



2. Appuyer sur le X pour fermer la fenêtre **Choisir un plan**

Appuyez avec deux doigts rapprochés sur la carte et les éloigner pour agrandir le



plan. Répéter jusqu'à la vue de ces



3. Appuyer l'icône  pour voir les informations

Vous indique les circuits disponibles 1,2,3

Vous indique la destination

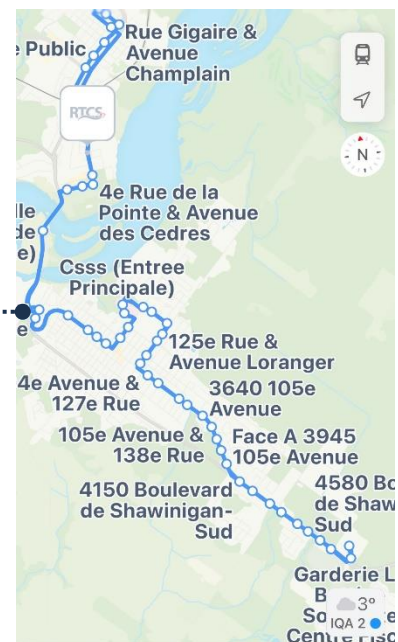
Certains circuits sont disponibles seulement les fins de semaine

1	Bus Circuit 1	
	Shawinigan-Sud	3, 63 min
2	Bus Circuit 2	
	Shawinigan-Sud	46 min
3	Bus Circuit 3	
	Le service reprend samedi	

Vous indique le temps restant avant le prochain passage du transport

3 minutes et 63 minutes

Lorsque vous sélectionnez un circuit, celui-ci apparaît au complet sur Plans



1 Bus Circuit 1	
Shawinigan-Sud	3, 63 min
2 Bus Circuit 2	
Shawinigan-Sud	46 min
3 Bus Circuit 3	
Le service reprend samedi	

4. Appuyez sur le nom de la destination pour avoir les informations du trajet
5. Vous pouvez sauvegarder des trajets à vos favoris en appuyant **Enregistrer** via **Google Maps** ou **Plus** → **Favoris** pour Apple Plans

The screenshot displays the following information:

- 1 Bus RTCS Circuit 1** (with a close button 'X')
- Vers Shawinigan-Sud
- Départ à venir** (Toutes les heures)
- Buttons for departure times: **3 min** Programmé, **63 min** Programmé, **17:55** Programmé
- Arrêts** (with a 'Plus' link)
- 166 arrêts précédents
- Vertical timeline of stops:
 - Avenue des Cedres & 11e Rue de la Pointe 15:55 (with buttons 2, 3)
 - Avenue des Cedres & 9e Rue de la Pointe** 15:55 UTC-4 (with buttons 2, 3)
 - Avenue des Cedres & 5e Rue de la Pointe 15:56 (with buttons 2, 3)
 - 4e Rue de la Pointe & Avenue Tamarac 15:58 (with buttons 2, 3)
 - 4e Rue de la Pointe & Avenue Mercier 15:59 (with buttons 2, 3)
 - 4e Rue de la Pointe & Avenue des Cedres 15:59 HAE (with buttons 2, 3)



Assurez-vous d'être situé à un endroit où le transport en commun est disponible. Si ce n'est pas le cas, déplacez la carte ou entrez le nom de la ville où vous désirez avoir des informations sur le transport en commun.